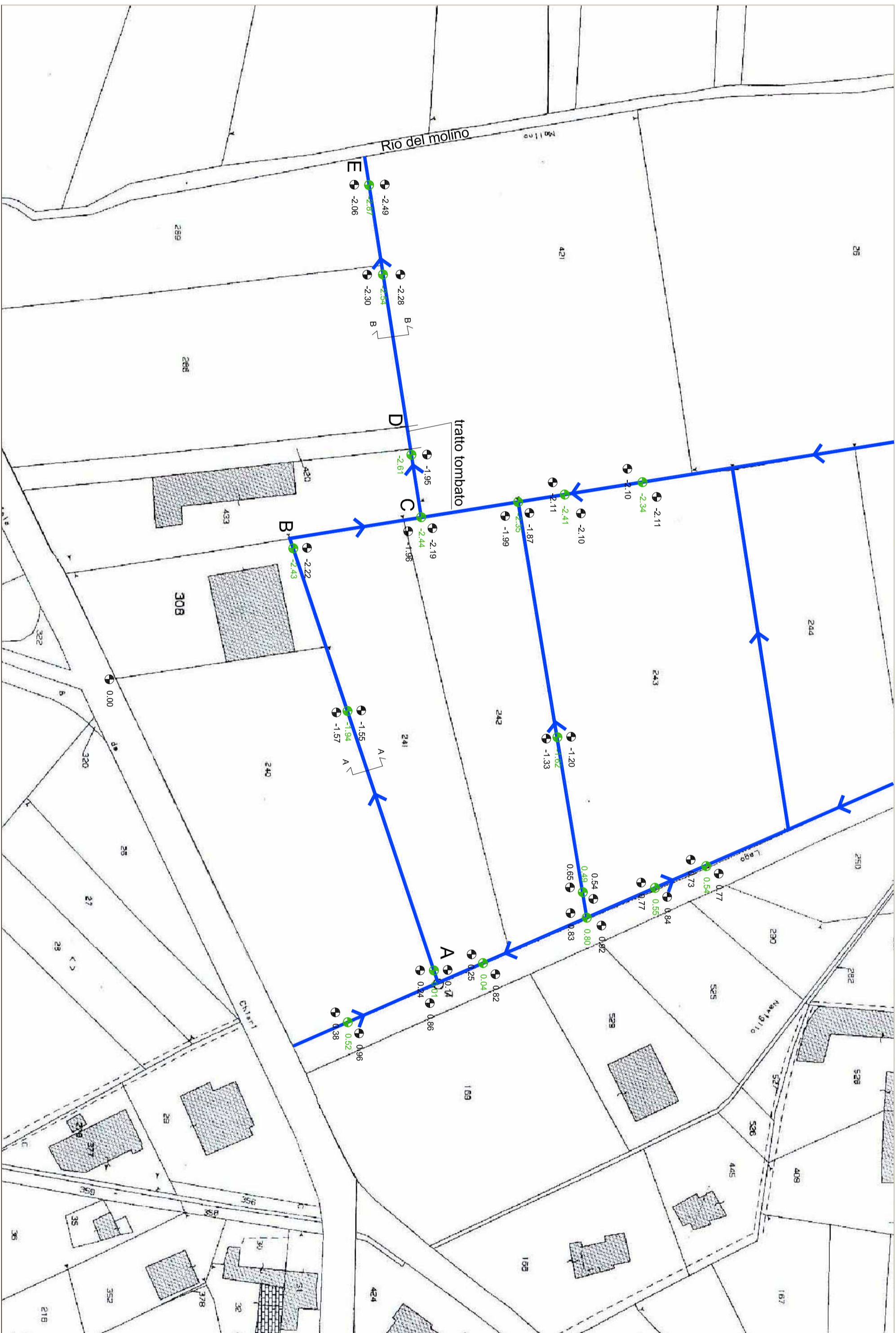
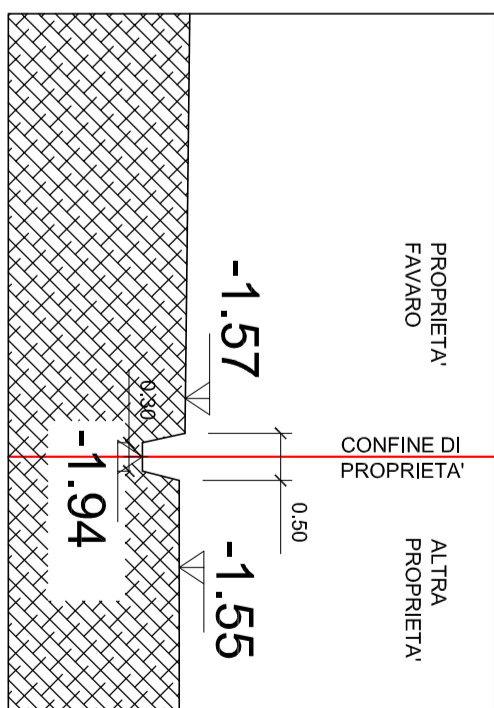


OFFICINA DI STUDIO ORNO
 GEOM. ARCH. GIUSEPPE CORNO Z. 4964 N.3017
 ARCH. DANIELA GREGORIO Z. 7432
 ARCH. MARCO SANDIANO Z. 7435
 VIALE FIUME,2 - 10023 CHERI (TO) - P.IVA 10244520010
 TEL +39 011 9472991 FAX +39 011 9445131 E-MAIL INFO@STUDIOCORNO.NET

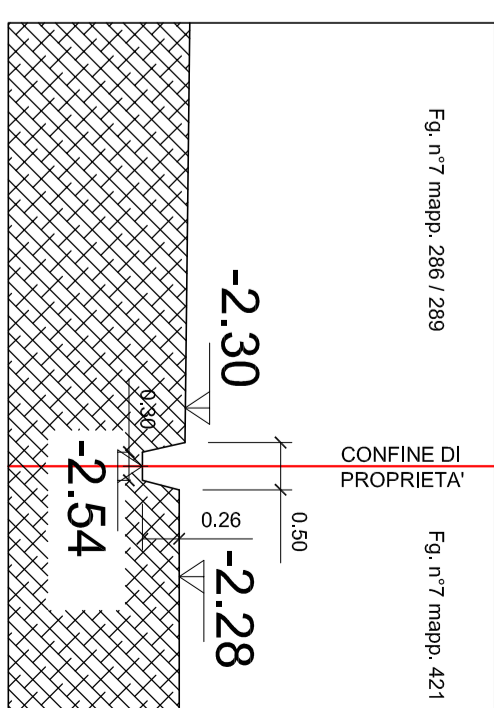
A TERMINE DI LEGGERE IL PRESENTE PROGETTO E' PROPRIETA' RISERVATA E NON POTRA' ESSERE RIPRODOTTO, DATO IN VISIONE O REALIZZATO DA TERZI SENZA AUTORIZZAZIONE REALIZZATO CON PROGRAMMA ACQUA N. LICENZA 341-039801066



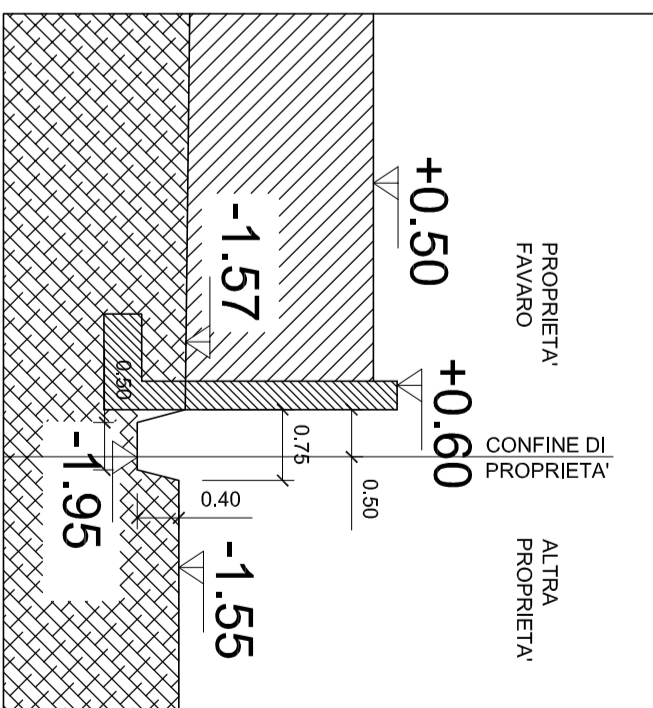
SEZIONE AA STATO DI FATTO
tratto fosso A - B - C - D



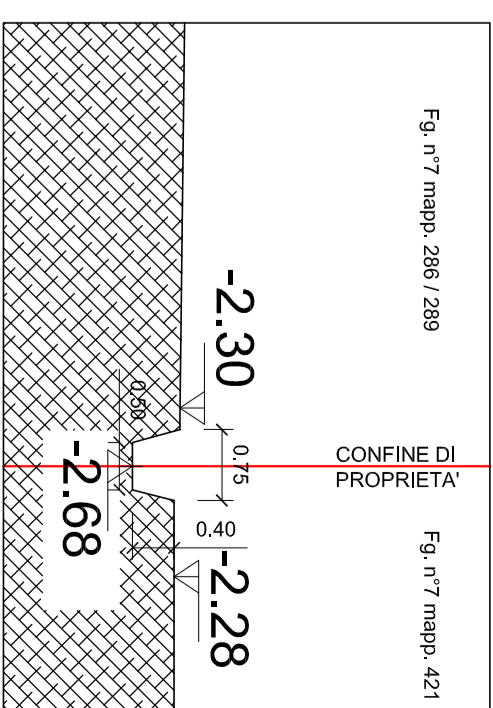
SEZIONE BB STATO DI FATTO
tratto fosso D - E



SEZIONE AA STATO DI PROGETTO
tratto fosso A - B - C - D



SEZIONE BB STATO DI PROGETTO
tratto fosso D - E



LEGENDA

- Direzione corso d'acqua esistente
- Quote altimetriche battute su fossi stradali/smaltimento acque
- Quote altimetriche battute su terreni/strade